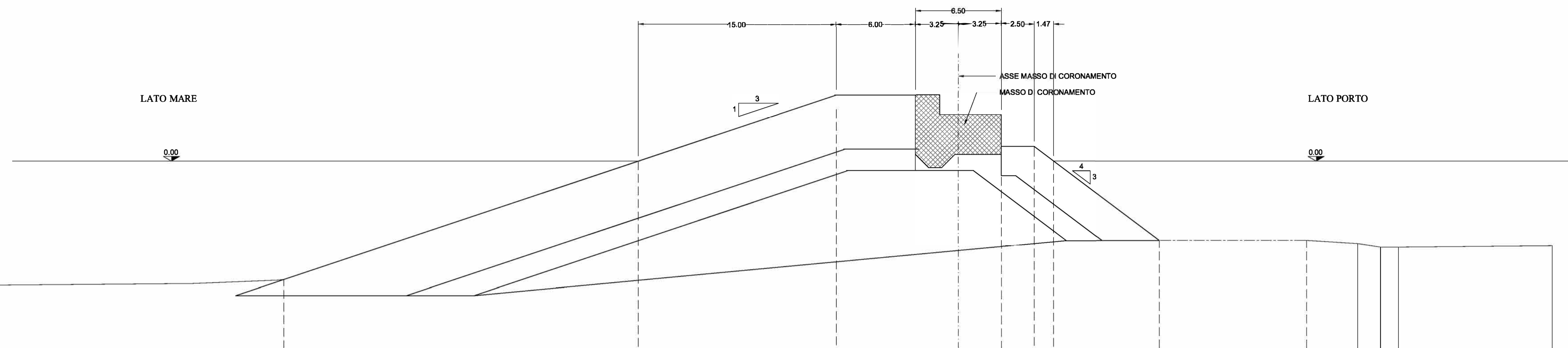


MOLO DI SOPRAFLUTTO	
SEZIONE:	26
Progressiva:	0.00 m
Scala:	1:200

LATO MARE

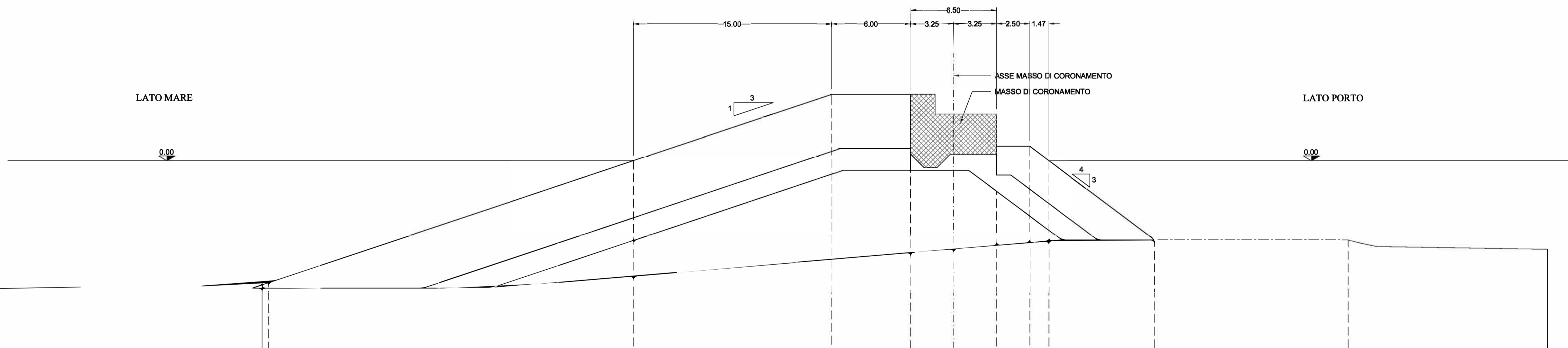


Q = -15.00 m s.l.m.

SEZIONI	1	2	3	4	5	9	13	17	21	23	26	29	32	36	39	41	43	46	48	50	52	56	61	62	64	65				
DISTANZE PARZIALI		16.94	6.49	2.62	3.81	2.51	2.51	2.51	2.51	2.05	2.58	2.58	2.35	2.63	2.80	11.09	6.00	3.25	3.25	2.50	2.05	2.91	2.28	3.21	2.67	2.36	5.14	3.87	3.10	11.65
DISTANZE PROGRESSIVE	0.00	16.94	23.43	26.05	29.86	32.36	34.87	37.37	39.88	41.93	44.50	47.08	49.43	52.05	54.86	65.95	71.75	75.00	78.25	80.75	82.80	85.72	88.00	91.21	93.88	96.24	101.38	105.25	108.35	120.00
QUOTE TERRENO			-6.68										0.00			5.00	5.00	3.50	3.50	1.10	1.10	0.00		-6.00		-6.00				



MOLO DI SOPRAFLUTTO	
SEZIONE:	27
Progressiva:	10.47 m
Scala:	1:200

LATO MARE



Q = -15.00 m s.l.m.

SEZIONI	1	2	3	5	6	7	11	14	17	20	23	29	33	36	39	42	45	46	48	51	54	57	60	62	64	66	68	70	72	74				
DISTANZE PARZIALI		11.09	5.43	6.07	4.76	2.28	2.67	2.05	2.05	2.05	2.31	3.27	2.80	2.41	2.59	2.59	2.59	8.95	6.00	3.25	3.25	2.50	2.19	2.12	2.12	2.12	2.57	2.45	2.45	2.45	2.45	2.21	2.04	14.10
DISTANZE PROGRESSIVE	0.00	11.09	16.51	22.59	27.35	29.63	32.30	34.34	36.39	38.44	40.75	44.01	46.81	49.02	51.62	54.21	56.80	65.75	71.75	75.00	78.25	80.75	82.94	85.06	87.18	89.30	91.87	94.31	96.76	99.21	101.65	103.69	105.90	120.00
QUOTE TERRENO				-3.22											0.00			5.00	5.00	3.50	3.50	1.10	1.10	0.00		-6.00		-6.00					-3.00	

 COMUNE DI MONTE DI PROCIDA Provincia di Napoli			
IL RESPONSABILE DEL PROCEDIMENTO OPERA LAVORI DI MESSA IN SICUREZZA DELLE STRUTTURE PORTUALI DEL PORTO DI ACQUAMORTA CON INTERVENTI SUI MOLLI DI SOPRAFLUTTO E SOTTOFLUTTO - OPERE DI COMPLETAMENTO - LOTTO 1-			
			
PROGETTISTI U.T.C. Monte di Procida			
DATA	EMISSIONE	REDATTO	APPROVATO
FASE D'INCARICO PROGETTO DEFINITIVO		TIPO ELABORATO GRAFICO	
OGGETTO ELABORATO Stato di fatto_MOLO DI SOPRAFLUTTO_SEZIONI N. 26-27			N° ELABORATO SDF03
NOME FILE : SDF03 SEZIONI 26-27.dwg			SCALA 1:200