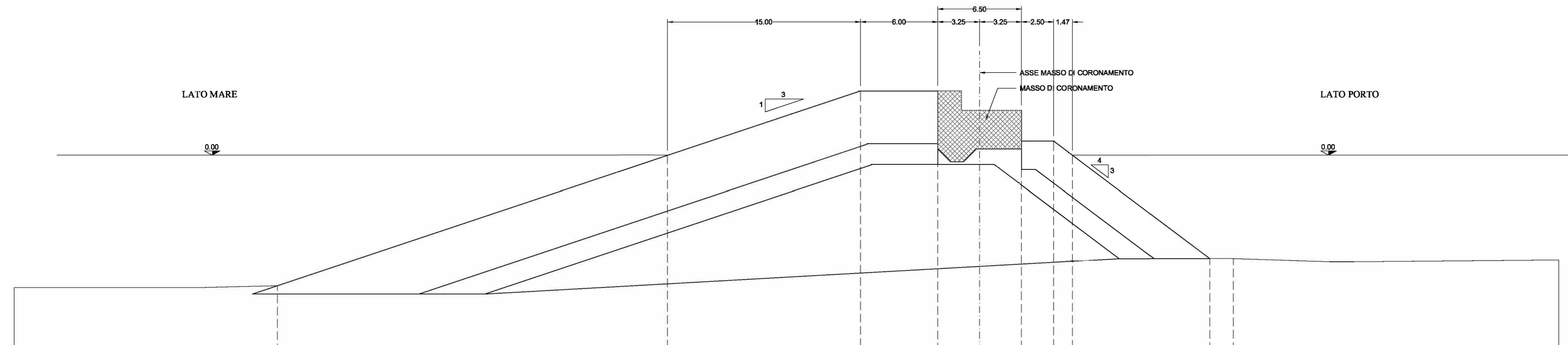


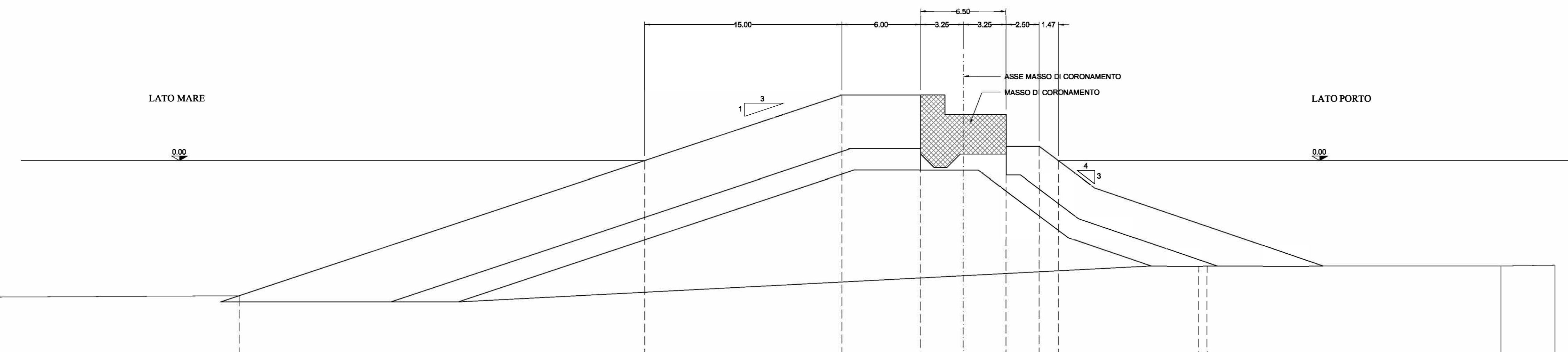
MOLO DI SOPRAFLUTTO	
SEZIONE:	32
Progressiva:	62.82 m
Scala:	1:200



Q = -15.00 m s.l.m.


SEZIONI	1	2	3		5	6	8	10	12	14	16	18	20	22	24	26	28	30	32	34	36	38		39		43	45	48	51	56		66		68
DISTANZE PARZIALI		4.45	8.70	11.72	2.85	2.20	2.20	2.20	2.20	2.20	2.20	2.20	2.20	2.20	2.20	2.20	3.30	2.20	2.20	2.20	2.20	2.43	7.53	5.98	3.03	2.92	2.17	2.62	2.44	2.05	9.28	17.78		
DISTANZE PROGRESSIVE	0.00	4.45	13.15		24.87	27.72	29.82	32.12	34.33	36.51	38.71	40.91	43.11	45.30	47.50	49.70	52.89	55.19	57.39	59.59	61.78	64.21	71.74	77.72	80.75	83.67	85.84	88.46	90.90	92.95	102.21		120.00	
QUOTE TERRENO				-16.11												0.00	6.00	6.00	3.50	3.50	1.10	0.00							-8.00	-8.00				

MOLO DI SOPRAFLUTTO	
SEZIONE:	33
Progressiva:	73.29 m
Scala:	1:200



Q = -15.00 m s.l.m.


SEZIONI	1		2	5	8	11	14	17	20	23	26	28	30	32	34		36	37		43	48	53	57	61		64	65
DISTANZE PARZIALI		25.18	2.36	2.30	2.29	2.29	2.29	2.29	2.54	3.84	2.45	2.45	2.45	2.45	10.58	4.64	7.19	3.17	2.24	2.41	2.45	2.00	2.92	23.11	4.12		
DISTANZE PROGRESSIVE	0.00	25.18	27.54	29.84	32.13	34.42	36.70	38.99	41.53	45.37	47.82	50.27	52.72	55.17	65.75	70.39	77.58	80.75	82.99	85.40	87.84	89.85	92.77	115.88	120.00		
QUOTE TERRENO													0.00	5.00	5.00	3.50	3.50	1.10	0.00					-8.00	-8.00		



COMUNE DI MONTE DI PROCIDA
Provincia di Napoli

IL RESPONSABILE DEL PROCEDIMENTO

OPERA
LAVORI DI MESSA IN SICUREZZA DELLE STRUTTURE PORTUALI DEL PORTO DI ACQUAMORTA CON INTERVENTI SUI MOLI DI SOPRAFLUTTO E SOTTOFLUTTO - OPERE DI COMPLETAMENTO - LOTTO 1-



PROGETTISTI
U.T.C. Monte di Procida

DATA	07/2018	consegna	REDDATTO	CONTROLLATO	APPROVATO
------	---------	----------	----------	-------------	-----------

FASE D'INCARICO PROGETTO DEFINITIVO	TIPO ELABORATO GRAFICO
OGGETTO ELABORATO Stato di fatto_MOLO DI SOPRAFLUTTO_SEZIONI N. 32-33	N° ELABORATO SDF06
NOME FILE : SDF06_SEZIONI 32-33.dwg	SCALA 1:200